



Limite du plan particulier d'affectation du sol  
Grens van het bijzonder bestemmingsplan



Limites communales  
Grens van de gemeente



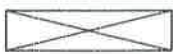
Parcelles, bâtiments existants et numéros de police  
Percelen, bestaande gebouwen en politienummers



Niveau existant  
Bestaand peil



Courbe de niveau  
Hoogtelijn



Cours couvertes, bâtiments de structure légère  
Overdekte koeren, gebouwen met lichte structuur

## PARCELLES - PERCELEN

### AFFECTATION - BESTEMMINGEN



Espace public qui structure la ville et de caractère mixte  
Openbare ruimte die de stad structureert en met een gemengd karakter



Espace public qui structure la ville et de caractère résidentiel  
Openbare ruimte die de stad structureert en met een woonkarakter




Espace public qui relie les quartiers et de caractère mixte  
Openbare ruimte die de wijken verbindt en met een gemengd karakter



Espace public qui relie les quartiers et de caractère résidentiel  
Openbare ruimte die de wijken verbindt en met een woonkarakter



Espace public qui structure le quartier et de caractère résidentiel  
Openbare ruimte die de wijk structureert en met een woonkarakter



Espace public du quartier et de caractère résidentiel  
Openbare ruimte van de wijk en met een woonkarakter

## CARACTERISTIQUES PHYSIQUES - FYSISCH EIGENSCHAPPEN



Front de bâtisse obligatoire  
Verplichte bouwlijn



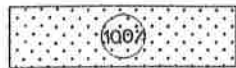
Limite extrême des constructions  
Uiterste grens van de gebouwen




Bâtiment principal et hauteur maximale (en mètres)  
Hoofdgebouw en maximum hoogte (in meters)





Arrière-bâtiment  
Achtergebouw



Zone de cours et jardins avec construction d'annexes limitée:  
taux maximal d'emprise (en pourcents)



Zone voor koeren en tuinen met beperkte bouw van bijgebouwen:  
maximale grondinname (in percent)



Zone de cours et jardins  
Zone voor koeren en tuinen



Zone d'extension conditionnelle  
Zone voor voorwaardelijke uitbreiding



Indication des parcelles concernées  
par la zone d'extension conditionnelle.  
Aanduiding van de percelen die betrokken zijn  
door de zone voor voorwaardelijke uitbreiding.



Bâtiment à protéger  
Te vrijwaren gebouw



Dispositions particulières : voir prescriptions littérales  
Bijzondere bepalingen: zie geschreven voorschriften

# JETTE

PLAN PARTICULIER  
D'AFFECTATION DU SOL

BIJZONDER  
BESTEMMINGSPLAN

## QUARTIER ALBERT - WIJK Nr 8.04

### PRESCRIPTIONS GRAPHIQUES

### GRAFISCHE VOORSCHRIFTEN

*QUARTIER COMPRIS ENTRE*

*WIJK BEGREPEN TUSSEN*

LA CHAUSSEE DE JETTE  
L'AVENUE O. WARLAND  
LA RUE HERREWEGHE  
LA RUE DE MORANVILLE  
LA LIMITE JETTE/KOEKELBERG  
L'AVENUE DE JETTE  
L'AXE DE L'AVENUE DE LAEKEN

DE JETSE STEENWEG  
DE O. WARLANDAAN  
DE HERREWEGHESTRAAT  
DE MORANVILLESTRAAT  
DE GRENS JETTE/KOEKELBERGH  
DE JETSELAAN  
DE AS VAN DE LAKENSELAAN

*Vu et approuvé provisoirement  
par le conseil communal en séance du*  
par le conseil:

*Gezien en voorlopig aangenomen  
door de gemeenteraad in zitting van*  
door de raad:

Le Secrétaire communal                      Le Président

De Gemeentesecretaris                      De Voorzitter

P.-M. EMPAIN                                      J.L.THYS

P.-M. EMPAIN                                      J.L.THYS

*Le collège des bourgmestre et échevins certifie  
que le présent plan a été déposé à l'examen  
du public à la maison communale  
du*  
*au*

*Het college van burgemeester en schepenen  
bevestigt dat onderhavig plan ter inzage van  
het publiek op het gemeentehuis werd neergelegd  
van*  
*tot*

Le Collège:

Het College:

Le Secrétaire communal                      Le Bourgmestre

De Gemeentesecretaris                      De Burgemeester

P.-M. EMPAIN                                      J.L.THYS

P.-M. EMPAIN                                      J.L.THYS

*Vu et approuvé provisoirement par le conseil  
communal en séance du*  
par le conseil:

*Gezien en voorlopig aangenomen door  
de gemeenteraad in zitting van*  
door de raad:

Le Secrétaire communal                      Le Président

De gemeentesecretaris                      De Voorzitter

P.-M. EMPAIN                                      J.L.THYS

P.-M. EMPAIN                                      J.L.THYS

*Approuvé par arrêté du gouvernement  
du*

*Goedgekeurd bij besluit van de regering  
van*

DRESSE PAR:

OPGEMAAKT DOOR:

PIERRE VANDERSTRAETEN ARCHITECTE-URBANISTE  
AVEC LA COLLABORATION DE:

PIERRE VANDERSTRAETEN, ARCHITECT-STEDENBOUWKUNDIGE  
IN SAMENWERKING MET:

JEAN EVANGELOPOULOS ARCHITECTE  
ALEXIS KOUTSALEXIS URBANISTE

JEAN EVANGELOPOULOS ARCHITECT  
ALEXIS KOUTSALEXIS STEDENBOUWKUNDIGE

Le 14.01.1998

**ECHELLE 1/500**

Op 14.01.1998

**SCHAAAL 1/500**